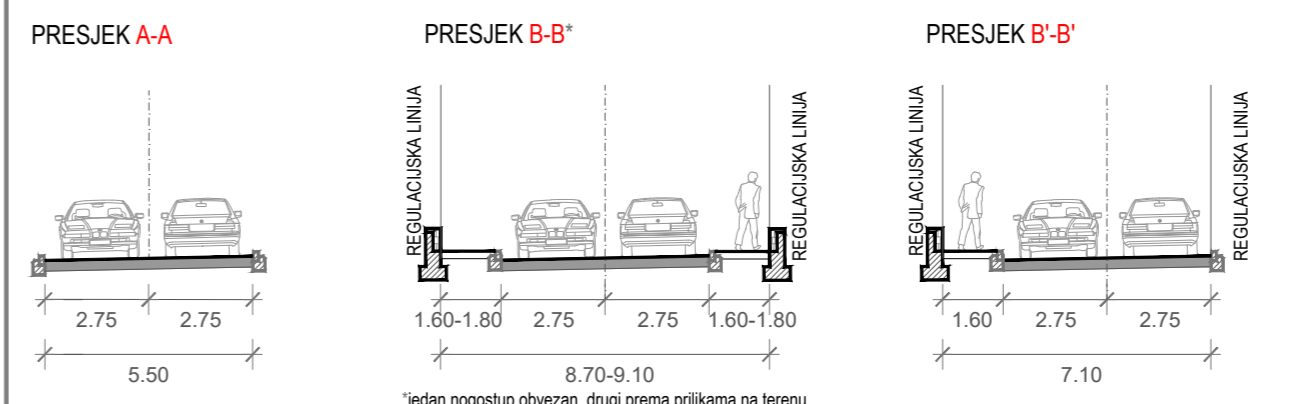


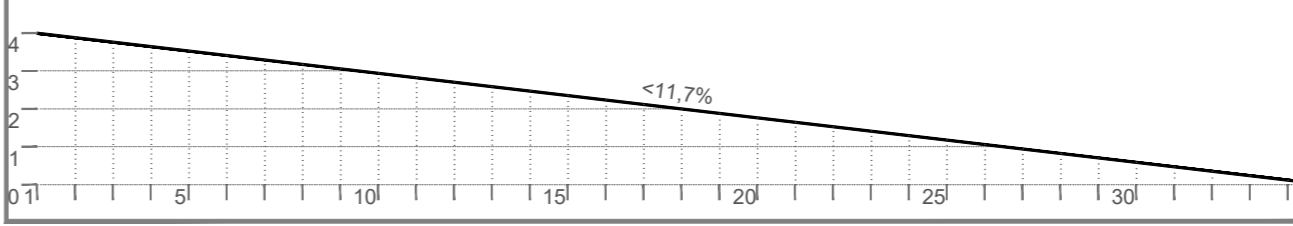
### TUMAČ PLANSKOG ZNAKOVLJA

- GRANICE**
- GRANICA OBUHVATA UPU-a
- CESTOVNI PROMET**
- OS CESTE
- KOLNA POVRŠINA
- KOLNO - PJEŠAČKA POVRŠINA
- PJEŠAČKA POVRŠINA
- PJEŠAČKA POVRŠINA
- OZNAKA PRESJEKA
- MOST

### POPREČNI PRESJECI PROMETNICA M 1:200

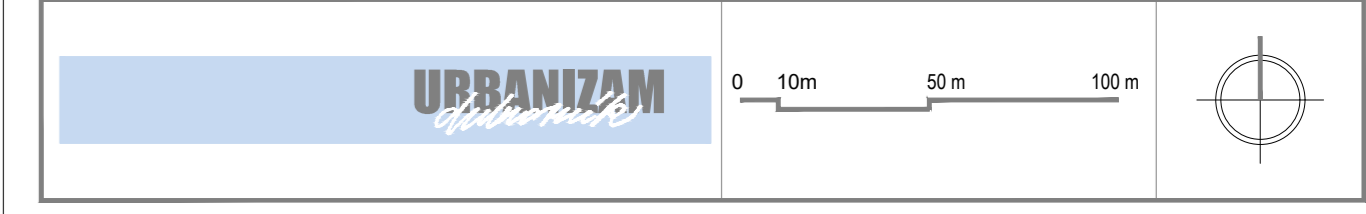


### UZDUŽNI PRESJEK PROMETNICE - PRESJEK 1-1 : Pristup raskrižju na državnoj cesti



### URBANISTIČKI PLAN UREĐENJA "BLATO"

**LIST 2.1. PROMETNA, ULIČNA I KOMUNALNA INFRASTRUKTURNA MREŽA - Prometna i ulična mreža**  
**IZVORNIK - pročišćena grafika**



Županija:	DUBROVAČKO-NERETVANSKA	Općina:	ŽUPA DUBROVAČKA
Naziv prostornog plana:	<b>URBANISTIČKI PLAN UREĐENJA "BLATO"</b> IZVORNIK - pročišćena grafika		
Naziv kartografskog prikaza:	PROMETNA, ULIČNA I KOMUNALNA INFRASTRUKTURNA MREŽA - Prometna i ulična mreža		
Broj kartografskog prikaza:	2.1.	Mjerilo kartografskog prikaza:	1 : 2000
Odluka predstavničkog tijela o izradi plana (službeno glasilo): Odluka Općinskog vijeća Općine Župa dubrovačka o izradi Izmjena i dopuna Urbanističkog plana uređenja "Blato" (Službeni glasnik Općine Župa dubrovačka 09/23.)	Odluka predstavničkog tijela o donošenju plana (službeno glasilo): Odluka Općinskog vijeća Općine Župa dubrovačka o donošenju Izmjena i dopuna Urbanističkog plana uređenja "Blato" (Službeni glasnik Općine Župa dubrovačka 29/24.)		Odluka predstavničkog tijela o donošenju Izmjena i dopuna Urbanističkog plana uređenja "Blato" - pročišćeni tekst (Službeni glasnik Općine Župa dubrovačka, /24.)
Javna rasprava (datum objave):	12. srpnja 2024.	Javni uvid održan:	od 18. do 25. srpnja 2024.
Pečat tijela odgovornog za provođenje javne rasprave:		Odgovorna osoba za provođenje javne rasprave:	Jure Marić, prof.
		Mjesto i datum izrade plana:	Dubrovnik, studeni 2024.

Suglasnosti i mišljenja nadležnih organa uprave na plan:  
 Suglasnost Ministarstva prostornog uređenja, graditeljstva i državne imovine (KLASA: 350-02/24-16/51, URBROJ: 531-08-1-24-3, od 11.11.2024.)

Pravna osoba / tijelo koje je izradilo plan: **URBANIZAM Dubrovnik d.o.o. Dubrovnik**

Pečat pravne osobe/tijela koje je izradilo plan: **URBANIZAM Dubrovnik d.o.o. Valovarska B. 21 000 DUBROVNIK**

Odgovorni voditelj izrade plana: **M.P.**

Odgovorni voditelj izrade plana: **M.P.**

Stručni tim u izradi plana:  
 Tomislav Demarin, dipl.ing.geod.  
 Pavo Đukan, univ.mag.ing.prosp.arch.  
 Ivan Goluža, dipl.ing.grad.  
 Danka Grbac Nikolac, dipl.ing.kraj.arh.

Pečat predstavničkog tijela: **M.P.**

Istovjetnost ovog prostornog plana s izvornikom ovjerava: **M.P.**

(ime, prezime i potpis)

Predsjednik predstavničkog tijela:  
**Marko Kriste**

Predsjednik Odbora za Statut i Poslovnik:  
**Luko Milosavić**